












ZMIANA MIEJSCOWEGO PLANU ZAGOSPODAROWANIA PRZESTRZENNEGO DLA MIASTA ZAWADZKIE

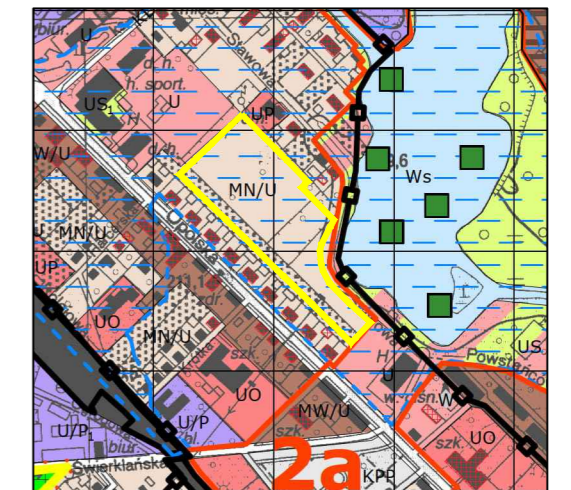
RYSUNEK ZMIANY PLANU






ZAŁĄCZNIK NR 1 DO UCHWAŁY NR XLIX/326/22 RADY MIEJSKIEJ W ZAWADZKIM Z DNIA 28 listopada 2022 r.



OZNACZENIA OBOWIĄZUJĄCE

-  GRANICA OBSZARU OBJĘTEGO PLANEM
-  LINIA ROZGRANICZAJĄCA TERENY O RÓŻNYM PRZEZNACZENIU LUB RÓŻNYCH ZASADACH ZAGOSPODAROWANIA
-  NIEPRZEKACZALNA LINIA ZABUDOWY
-  **MNU** TERENY ZABUDOWY MIESZKANIOWO-USŁUGOWEJ
-  **MN** TERENY ZABUDOWY MIESZKANIOWEJ JEDNORODZINNEJ
-  **ZP** TERENY ZIELENI URZĄDZONEJ
-  **KDD** TERENY DRÓG PUBLICZNYCH KLASY DOJAZDOWEJ
-  **KDW** TERENY DRÓG WEWNĘTRZNYCH
-  **KS** TERENY OBSŁUGI KOMUNIKACJI
-  NAPONOWIETRZNA LINIA ELEKTROENERGETYCZNA ŚREDNIEGO NAPIĘCIA 15 kV
-  STREFA TECHNICZNA NAPONOWIETRZNEJ LINII ELEKTROENERGETYCZNEJ 15 kV (2 x 7,5 m od osi linii)



-  **MN/U** TERENY ZABUDOWY MIESZKANIOWEJ JEDNORODZINNEJ I USŁUGOWEJ
-  ZASIĘG POWODZI Z 2010 r.
-  GRANICA OBSZARU OBJĘTEGO ZMIANĄ PLANU
-  STREFA "B" OCHRONY KONSERWATORSKIEJ
-  OBSZAR INTENSYFIKACJI ZABUDOWY

Studium uwarunkowań i kierunków zagospodarowania przestrzennego miasta i gminy Zawadzkie
Uchwała Nr XLVII/460/14 Rady Miejskiej w Zawadzkiem z dnia 27 października 2014 r.

ZMIANA MIEJSCOWEGO PLANU ZAGOSPODAROWANIA PRZESTRZENNEGO DLA MIASTA ZAWADZKIE

Rysunek zmiany planu - załącznik nr 1

Sporządzający:	Burmistrz Zawadzkiego	Skala:	1 : 1000
Główny projektant:	mgr inż arch. Renata Klimek		

Układ współrzędnych "2000", EPSG:2177
Mapa zasadnicza w postaci wektorowej z zasobu geodezyjno-kartograficznego
Starostwa Powiatowego w Strzelcach Opolskich - Licencja nr GKN.6642.5.2022_1611_CL0

